

## УСЛОВНЫЕ ОБОЗНАЧЕНИЯ К СХЕМЕ ПЛАНИРУЕМОГО РАЗМЕЩЕНИЯ ИНЖЕНЕРНЫХ СЕТЕЙ. (ЛИСТЫ 1; 2; 3)



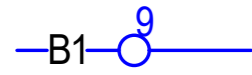
- Планируемое размещение хозяйственно- бытовой самотечной канализация K1 со смотровыми колодцами



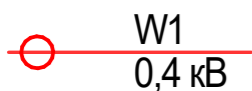
- Планируемое размещение дождевой канализации K2 с приемными колодцами



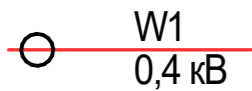
- Пескоуловитель на дождевой канализации K2



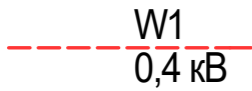
- Планируемое размещение хозяйственно- питьевого водопровода B1 со смотровыми колодцами



- Планируемое размещение воздушной линии электроснабжения на 0,4 кВ от КТП 40/10/0,4 по опорам



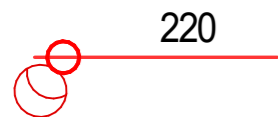
- Планируемое размещение воздушной линии электроснабжения на 0,4 кВ от КТП 40/10/0,4 по существующим опорам



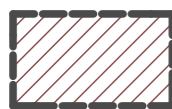
- Планируемое размещение подземной линии электроснабжения на 0,4 кВ




- Планируемое размещение линии электроснабжения на 220 В по опорам



- Планируемое размещение линии электроснабжения на 220 В по опорам для светильников наружного освещения



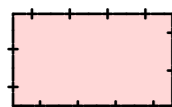
- Полосы земель для внеплощадочных подземных сетей водопровода и электроснабжения для краткосрочного пользования на период строительства.



- Полоса земли для внеплощадочных надземных сетей электроснабжения для краткосрочного пользования на период строительства.



- Граница первого пояса ЗСО (зона санитарной охраны) согласно СанПиН 2.1.4.1110-02" устанавливается на расстоянии 30 м от скважины водозабора подземных вод по проекту ЗСО, имеющего положительное санитарно-эпидемиологическое заключение центра государственного санитарно-эпидемиологического надзора.



- Границы охранной зоны трансформаторной подстанции 40/10/0,4 по 10,0 м от стенок контейнера согласно Постановлению Правительства РФ от 24 февраля 2009 года N 160 "О порядке установления охранных зон объектов электросетевого хозяйства и особых условий использования земельных участков, расположенных в границах таких зон" (с изменениями на 21 декабря 2018 года)

## ЭКСПЛИКАЦИЯ ЗДАНИЙ И СООРУЖЕНИЙ ГЕНПЛАНА

№ на ГП	Наименование и обозначение	СанПиН 2.1.4.1110-02	Примечания
1	Водозаборный узел подземных источников огороженный с 1 поясом зоны санитарной охраны диаметром 30 метров по СанПиН 2.1.4.1110-02		
2	Административное здание с помещениями для временного проживания сотрудников		
3	Жилые дома на два номера с общей террасой		Месм 19
4	Пищеблок для самостоятельного приготовления пищи		
5	Помещение для стирки белья с сушилкой под навесом		Месм 2
6	Здание кафе с открытой и закрытой террасами		
7	Детская игровая зона		Месм 2
8	Спортивная зона активного отдыха взрослых		Месм 2
9	Игровая спортивная площадка		
10	Локальные очистные сооружения сточных бытовых вод с полной биологической очисткой		Месм 2
11	Легкое навесное сооружение - беседка для отдыха		Месм 10
12	Площадка контейнерная для мусора		Месм 4
13	Административное здание с помещением бани		
14	Жилые дома на два номера типа "Монокль" с отдельными террасами		Месм 10
15	Дощатые настилы на сваях для глэмпинг-тентов		Месм 13
16	Санузел для палаточной зоны		
17	Трансформаторная подстанция контейнерного типа КТП-40/10/0,4		
18	Мостовое сооружение		